



Администрация Пермского муниципального округа Пермского края
Комитет имущественных отношений

РАСПОРЯЖЕНИЕ

06.10.2023

№ 2932

Об установлении публичного сервитута на часть земельного участка

В соответствии со ст. 23, гл. V.7 Земельного кодекса Российской Федерации, Федеральным законом от 25.10.2001 № 137-ФЗ «О введении в действие Земельного кодекса Российской Федерации», пп. 3.2.5 п. 3.2 разд. 3 Положения о комитете имущественных отношений администрации Пермского муниципального округа, утвержденного решением Думы Пермского муниципального округа Пермского края от 29.11.2022 № 48, на основании ходатайства публичного акционерного общества «Россети Урал» (ИНН 6671163413, ОГРН 1056604000970) (далее - ПАО «Россети Урал») от 20.09.2023 № 11935:

1. Установить в интересах ПАО «Россети Урал» публичный сервитут площадью 225 кв.м, на часть земельного участка:

- с кадастровым номером 59:32:3480001:2900 (225 кв.м), расположенный по адресу: Пермский край, Пермский район, п. Горный.

Цель: Подключения (технологического присоединения) к сетям инженерно-технического обеспечения: «Строительство участка ВЛ 0,4 кВ от ближайшей опоры ВЛ 0,4 кВ от ТП-6259, установка оборудования учета э/э на опоре ВЛ 0,4 кВ для электроснабжения малоэтажных жилых застроек по адресу: Пермский край, Пермский район, Двуреченское с/п, п. Горный, ул. Изумрудная (кадастровые номера земельных участков 59:32:3480001:4216, :4215, :4210)».

Срок: 49 лет.

2. Утвердить границы публичного сервитута земельного участка, указанного в п. 1 настоящего распоряжения, согласно прилагаемой схеме расположения границ публичного сервитута.

3. Срок, в течение которого использование указанного в п. 1 настоящего распоряжения земельного участка в соответствии с их разрешенным использованием будет невозможно или существенно затруднено в связи с осуществлением сервитута – 6 (шесть) месяцев.

4. Порядок установления зон с особыми условиями использования территорий и содержание ограничений прав на земельные участки в границах

таких зон установлен Постановлением Правительства РФ от 24.02.2009 № 160 «О порядке установления охранных зон объектов электросетевого хозяйства и особых условий использования земельных участков, расположенных в границах таких зон».

5. Плата за публичный сервитут устанавливается в соответствии с Федеральным законом от 29.07.1998 № 135-ФЗ (ред. от 19.12.2022) «Об оценочной деятельности в Российской Федерации» и методическими рекомендациями, утверждёнными приказом Минэкономразвития России от 04.06.2019 № 321.

6. Комитету имущественных отношений администрации Пермского муниципального округа в течение 5 рабочих дней со дня подписания настоящего распоряжения:

6.1. направить настоящее распоряжение в Управление Федеральной службы государственной регистрации, кадастра и картографии по Пермскому краю;

6.2. направить настоящее распоряжение в ПАО «Россети Урал», а также сведения о лицах, являющихся правообладателями земельных участков, сведения о лицах, подавших заявления об учете их прав (обременений прав) на земельные участки, способах связи с ними, копии документов, подтверждающих права указанных лиц на земельный участок.

6.3. разместить настоящее распоряжение на официальном сайте Пермского муниципального округа в информационно-телекоммуникационной сети Интернет.

7. Настоящее распоряжение вступает в силу со дня его подписания.

8. Контроль исполнения распоряжения возложить на заместителя председателя комитета М.В. Королеву.

Председатель комитета



Е.А. Демидова






Приложение № 1
к распоряжению
комитета имущественных
отношений администрации
Пермского муниципального округа
от 06.10.2023 № 2932

СХЕМА РАСПОЛОЖЕНИЯ ГРАНИЦ ПУБЛИЧНОГО СЕРВИТУТА

Публичный сервитут
"Строительство участка ВЛ 0,4 кВ от ближайшей опоры ВЛ 0,4 кВ от ТП-6259,
установка оборудования учета э/э на опоре ВЛ 0,4 кВ для электроснабжения
малозэтажных жилых застроек по адресу: Пермский край, Пермский район,
Двуреченское с/п, п. Горный, ул. Изумрудная
(кад. номера зем. участков 59:32:3480001:4216, :4215, :4210)"
Схема расположения границ публичного сервитута



Условные обозначения:

- 59:32:3480001 кадастровый номер квартала
- 59:32:3480001:2900 кадастровый номер земельного участка, учтенного в ГКН
-  граница земельного участка, учтенного в ГКН
-  граница публичного сервитута
-  граница кадастрового квартала
-  характеристическая точка границы
-  проектируемая линия ВЛ 0,4 кВ

Приложение № 2
к распоряжению
комитета имущественных
отношений администрации
Пермского муниципального округа
от 06.10.2023 № 2932

ОПИСАНИЕ МЕСТОПОЛОЖЕНИЯ ГРАНИЦ ПУБЛИЧНОГО СЕРВИТУТА				
«Строительство участка ВЛ 0,4 кВ от ближайшей опоры ВЛ 0,4 кВ от ТП-6259, установка оборудования учета э/э на опоре ВЛ 0,4 кВ для электроснабжения малоэтажных жилых застроек по адресу: Пермский край, Пермский район, Двуреченское с/п, п. Горный, ул. Изумрудная (кад. номера зем. участков 59:32:3480001:4216, :4215, :4210)» ПЕРМСКИЙ КРАЙ, ПЕРМСКИЙ МУНИЦИПАЛЬНЫЙ ОКРУГ (НАИМЕНОВАНИЕ ОБЪЕКТА)				
Сведения о местоположении границ объекта				
1. Система координат <u>МСК-59, зона 2</u>				
2. Сведения о характерных точках границ объекта				
Обозначение характерны х точек границ	Координаты, м		Метод определения координат и средняя квадратическая погрешность положения характерной точки (M _t), м	Описание закреплен ия точки
	X	Y		
1	2	3	4	5
1	504401.53	2236326.36	Геодезический метод; M _t =0.1	-
2	504399.44	2236327.03	Геодезический метод; M _t =0.1	-
3	504382.95	2236332.28	Геодезический метод; M _t =0.1	-
4	504374.69	2236334.90	Геодезический метод; M _t =0.1	-
5	504366.47	2236337.52	Геодезический метод; M _t =0.1	-
6	504363.52	2236338.46	Геодезический метод; M _t =0.1	-
7	504337.19	2236336.78	Геодезический метод; M _t =0.1	-
8	504337.35	2236334.19	Геодезический метод; M _t =0.1	-
9	504338.07	2236333.96	Геодезический метод; M _t =0.1	-
10	504341.04	2236333.01	Геодезический метод; M _t =0.1	-
11	504365.52	2236334.58	Геодезический метод; M _t =0.1	-
12	504400.59	2236323.40	Геодезический метод; M _t =0.1	-
1	504401.53	2236326.36	Геодезический метод; M _t =0.1	-